

# TOIVAKAN KUNTA

## Palosentien asemakaavamuutos - LUONNOS

Mittakaava 1: 2000

### Kaavamuutos koskee

Voimassa olevan asemakaavan

- korttelin 32 (kirkkojen ja muiden seurakunnallisten rakennusten korttelialue (YK)) tonttia 1
- korttelin 36 (asuinpienalojen korttelialue (AP)) tonttia 1
- Palosentien katualuetta ja siihen liittyvää urheilu- ja virkistyspalvelujen aluetta (VU)




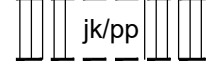
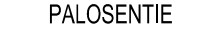
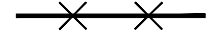
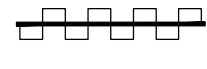

### Kaavamuutoksella muodostuu

- Palosentien katualue
- Palosentien katualueen eteläosa kumoutuu

Tasokoordinaattijärjestelmä ETRS-GK26  
Huom: Y-koordinaatista on poistettu projektiokaistasta  
tuleva 26000000 (26486864 -> 486864)  
Korkeusjärjestelmä N2000

Pohjakartta on laadittu kaavoitusmittausasetuksen mukaan  
Jyväskylässä 25.5.2015 mittauspäällikkö  
Ari Heinonen

### ASEMAKAAVAMERKINNÄT JA -MÄÄRÄYKSET:

-  3 m kumoutuvan kaava-alueen rajan ulkopuolella oleva viiva.
-  Korttelin, korttelinosan ja alueen raja.
-  Katu.
-  Ohjeellinen yleiselle jalankululle ja pyöräilylle varattu alueen osa.
-  PALOSENTIE Kadun nimi.
-  Risti merkinnän päällä osoittaa merkinnän poistamista.
-  Katualueen rajan osa, jonka kohdalta ei saa järjestää ajoneuvoliittymää.
-  Tärkeä tai veden hankintaan soveltuva pohjavesialue.

Voimaantulo:		
Kunnanvaltuuston hyväksyntä:		
Kunnanhallituksen hyväksyntä:		
Ehdotusvaiheen kuuleminen:		
Valmisteluvaiheen kuuleminen:		
Vireilletulo:		
Rakennuskohde	Piirustuksen sisältö	Mittakaavat
Palosentien asemakaavamuutos Toivakka	Kaavakartta	1:2000
Suunnittelualue, työnnumero ja piirustuksen numero		Muutos
P49809		
Tiedosto		
Kaavakartta_Palosentie_L_GK26_003.dwg		
Päiväys	Suunn./Piirt.	A
19.2.2024	Tarkastaja	S
Pääsuunn. T. Järvinen, arkkitehti YKS-656	Yhteyshenkilö tuomo.jarvinen@fcg.fi 040 753 1524	
Hyv.		

**FCG**

Puistokatu 2 A, 40100 Jyväskylä  
Puh. 010 4090, www.fcg.fi

Päiväys 19.2.2024  
Pääsuunn. T. Järvinen, arkkitehti YKS-656  
Hyv.

